



УПРАВЛЕНИЕ АРХИТЕКТУРЫ
И ГРАДОСТРОИТЕЛЬСТВА
ГОРОДА БЕЛГОРОДА

Аллея между домами №№ 16-б и 24 по ул. Есенина



I. Раздел «ПРЕДПРОЕКТНЫЙ АНАЛИЗ»

- 1.1 Ситуационная схема
- 1.2 Фотофиксация существующего состояния
- 1.3 Анализ существующей застройки с отражением пешеходной сети
- 1.4 Анализ транспортно-пешеходной сети
- 1.5 Анализ существующего озеленения

II. Раздел «ПРОЕКТНОЕ ПРЕДЛОЖЕНИЕ»

- 2.1 План благоустройства территории в масштабе 1:500
- 2.2 Схема функционального зонирования
- 2.3 Схема транспортно - пешеходной сети
- 2.4 Схема озеленения
- 2.5 Схема расстановки МАФ
- 2.6 Элементы и узлы
- 2.7 Визуализация



УПРАВЛЕНИЕ АРХИТЕКТУРЫ
И ГРАДОСТРОИТЕЛЬСТВА
ГОРОДА БЕЛГОРОДА

I. РАЗДЕЛ

«ПРЕДПРОЕКТНЫЙ АНАЛИЗ»




СИТУАЦИОННАЯ СХЕМА В МАСШТАБЕ Г. БЕЛГОРОДА







Аллея между домами №№ 16-б и 24
По ул. Есенина

СИТУАЦИОННАЯ СХЕМА В МАСШТАБЕ КВАРТАЛА, МИКРОРАЙОНА





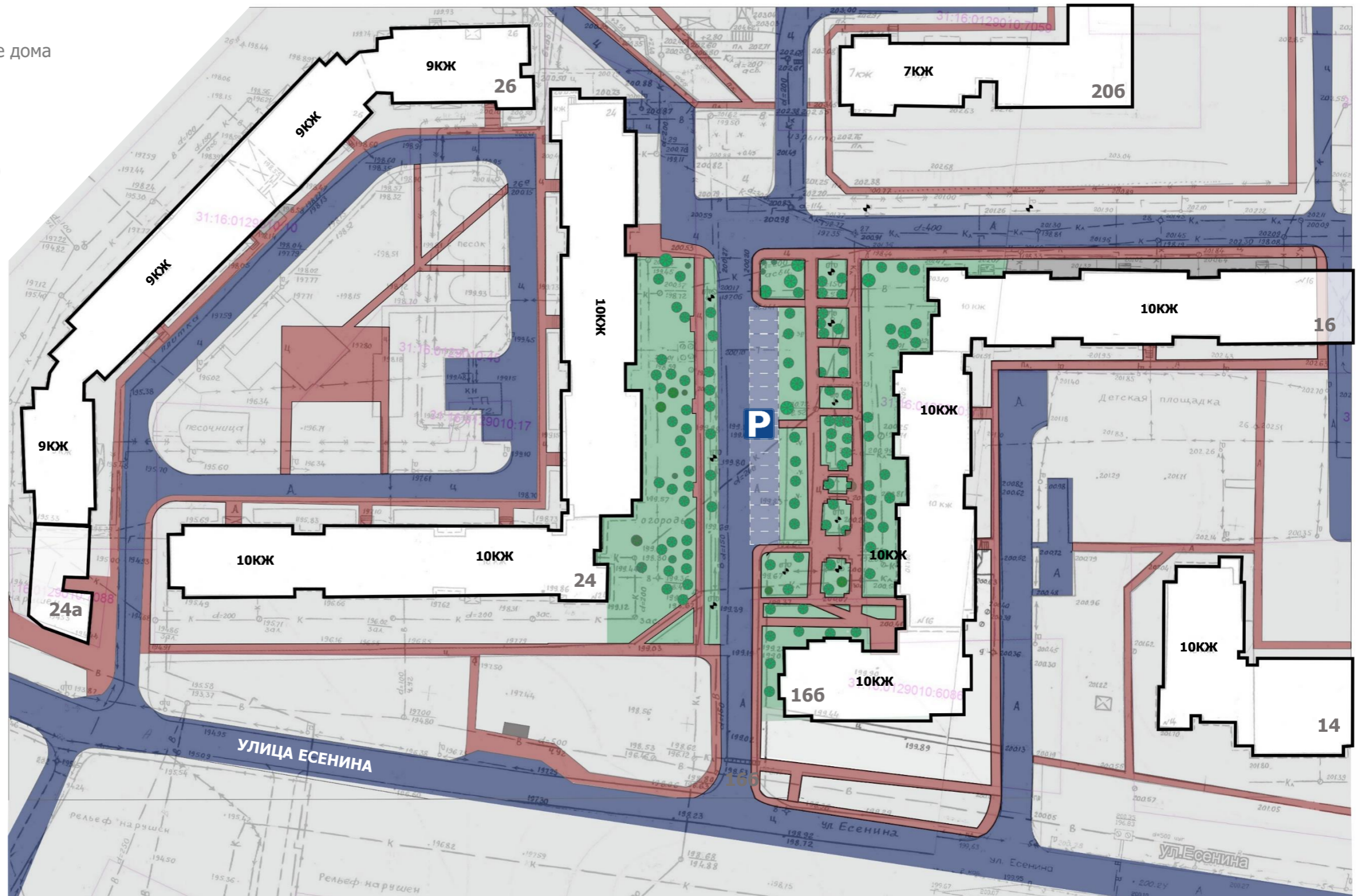




УСЛОВНЫЕ ОБОЗНАЧЕНИЯ

- Многоквартирные жилые дома
- Транспортная сеть (основные направления)
- Пешеходная сеть (основные направления)
- Нумерация дома
- парковка

СХЕМА АНАЛИЗА ТРАНСПОРТНО-ПЕШЕХОДНОЙ СЕТИ





УСЛОВНЫЕ ОБОЗНАЧЕНИЯ

- Многоквартирные жилые дома с административными помещениями
- Пешеходная сеть
- Нумерация дома

СХЕМА СУЩЕСТВУЮЩЕЙ ЗАСТРОЙКИ С ОТРАЖЕНИЕМ ПЕШЕХОДНОЙ СЕТИ

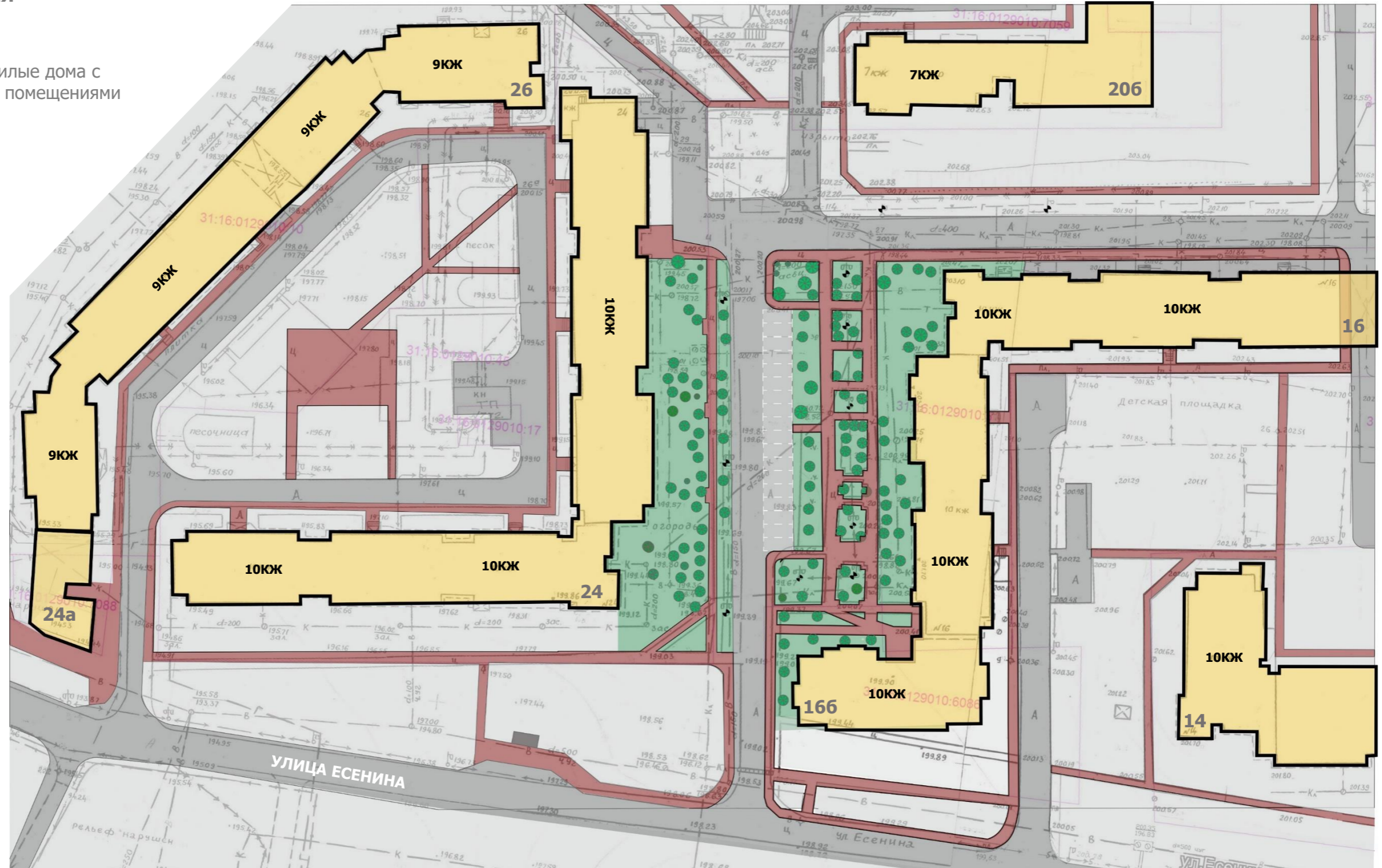






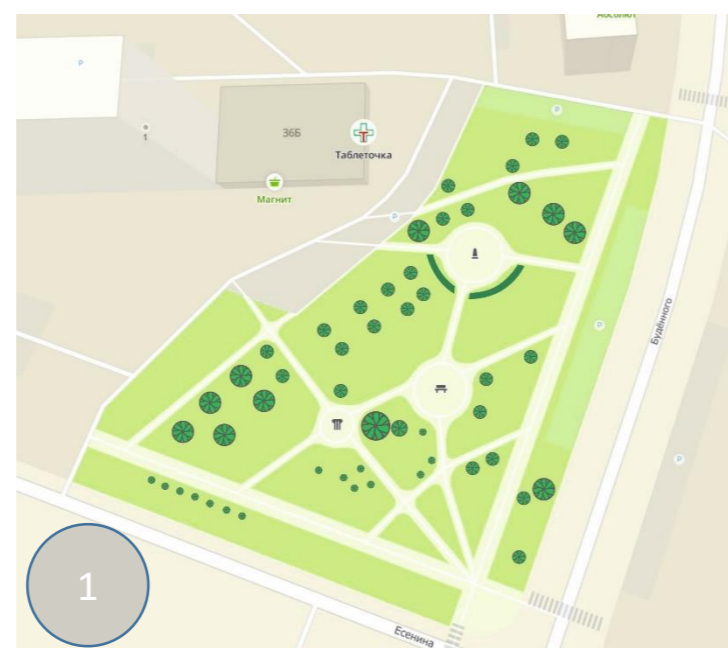
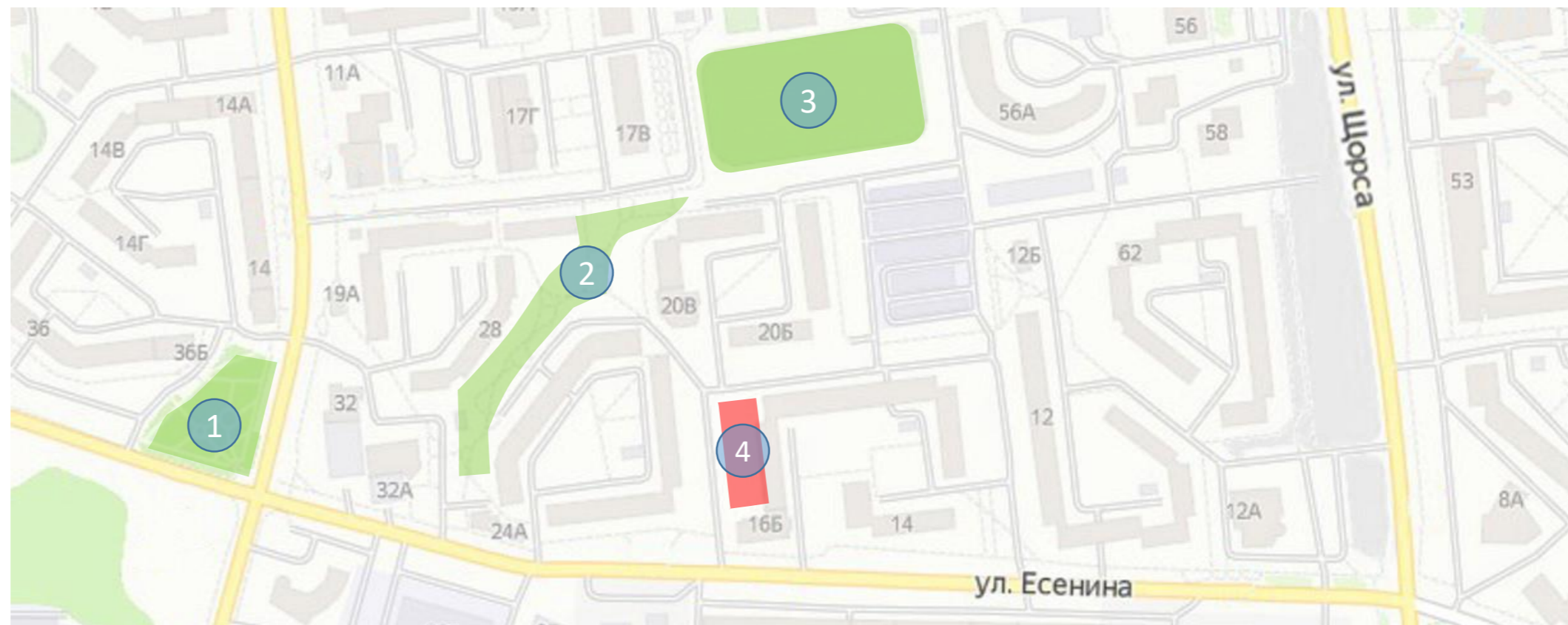


СХЕМА АНАЛИЗА СУЩЕСТВУЮЩЕГО ОЗЕЛЕНЕНИЯ

УСЛОВНЫЕ ОБОЗНАЧЕНИЯ

-  Скверы, парки, бульвары
-  Проектируемый сквер
-  1 Сквер «Есенинский»
-  2 Сквер «Семейный»
-  3 Стадион
-  4 Сквер между Есенина №16Б И №24

-  Существующее дерево
-  Существующий кустарник
-  Существующая живая изгородь





УПРАВЛЕНИЕ АРХИТЕКТУРЫ
И ГРАДОСТРОИТЕЛЬСТВА
ГОРОДА БЕЛГОРОДА












II. РАЗДЕЛ

«ПРОЕКТНОЕ ПРЕДЛОЖЕНИЕ»



ПЛАН БЛАГОУСТРОЙСТВА ТЕРРИТОРИИ В МАСШТАБЕ 1:500

УСЛОВНЫЕ
ОБОЗНАЧЕНИЯ К СХЕМЕ

-  Проезжая часть
-  Парковка
-  Пешеходные дорожки
-  Газон
-  Охранные зоны инженерных сетей
-  Многоквартирные жилые дома
-  Нумерация дома
-  Опора освещения
-  Существующее дерево
-  Скамейка и урна
-  Пергола

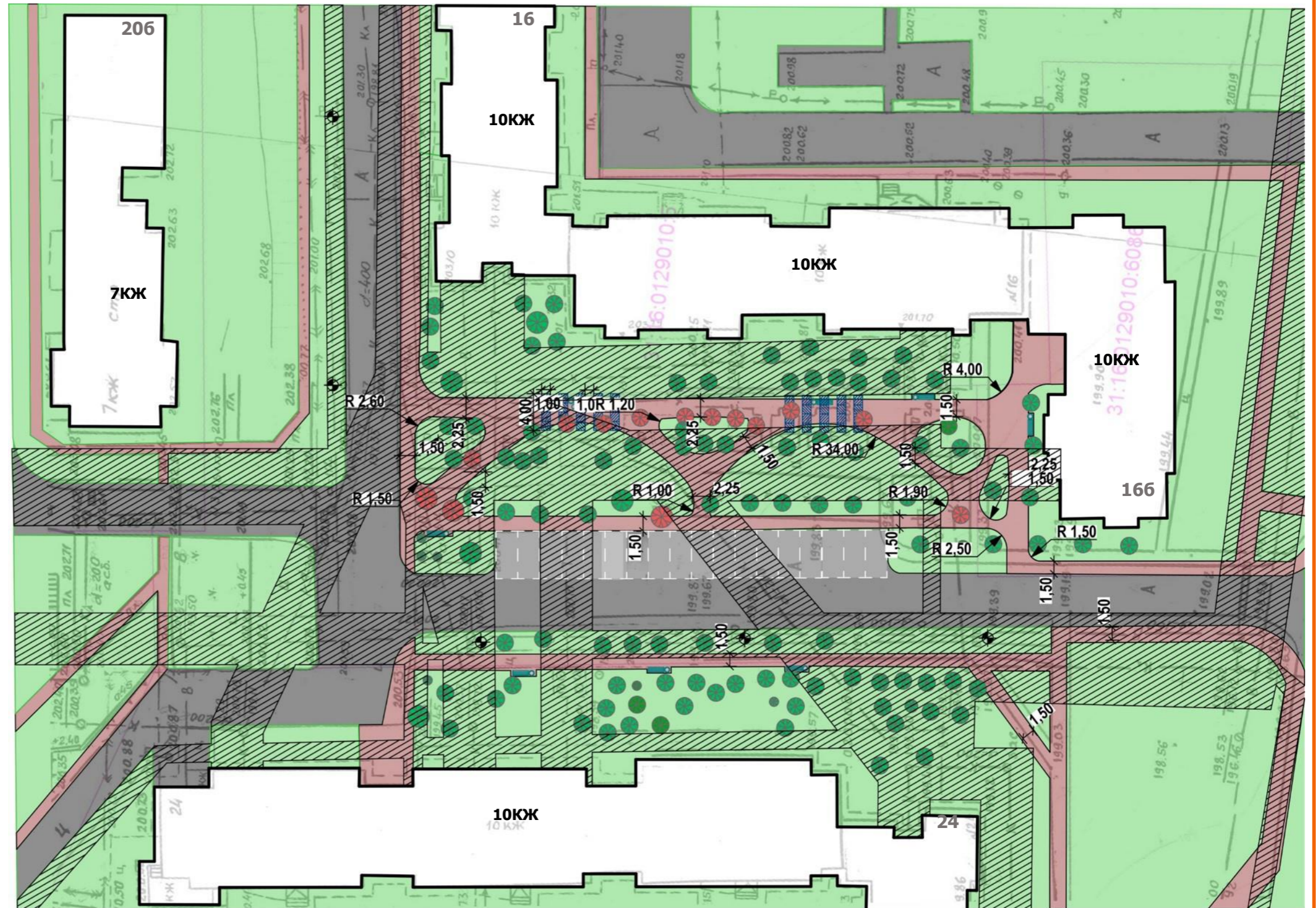













СХЕМА ФУНКЦИОНАЛЬНОГО ЗОНИРОВАНИЯ

УСЛОВНЫЕ
ОБОЗНАЧЕНИЯ К СХЕМЕ

-  Зона отдыха
-  Зона парковки
-  Проезжая часть
-  Парковка
-  Пешеходные дорожки
-  Газон
-  Многоквартирные жилые дома
-  Нумерация дома
-  Опора освещения

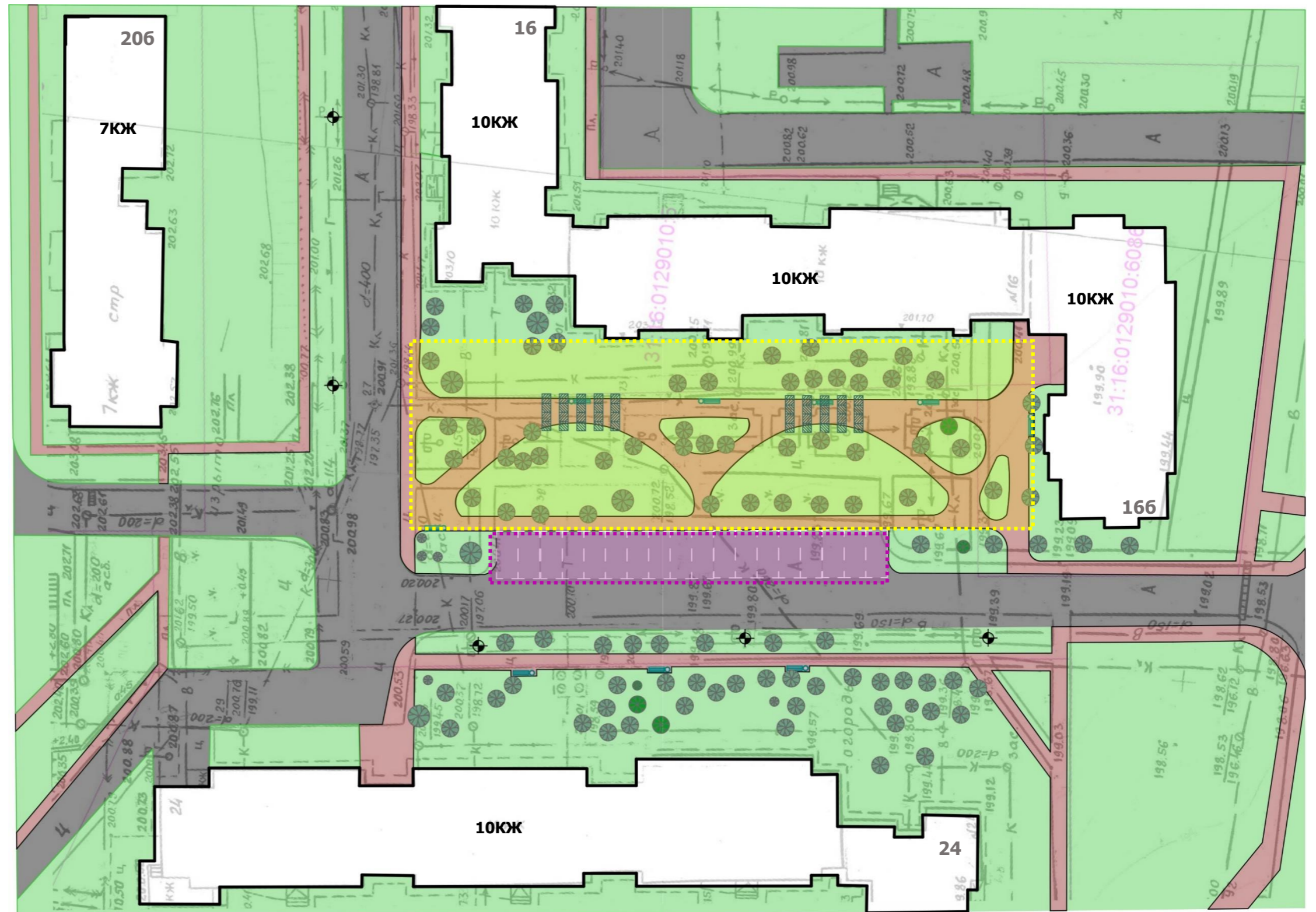











СХЕМА ТРАНСПОРТНО-ПЕШЕХОДНОЙ СЕТИ

УСЛОВНЫЕ
ОБОЗНАЧЕНИЯ К СХЕМЕ

-  Транспортная сеть
(основные направления)
-  Пешеходная сеть
(существующие направления)
-  Пешеходная сеть
(проектируемые направления)
-  парковка
-  Многоквартирные
жилые дома
-  Нумерация дома
-  Опора освещения

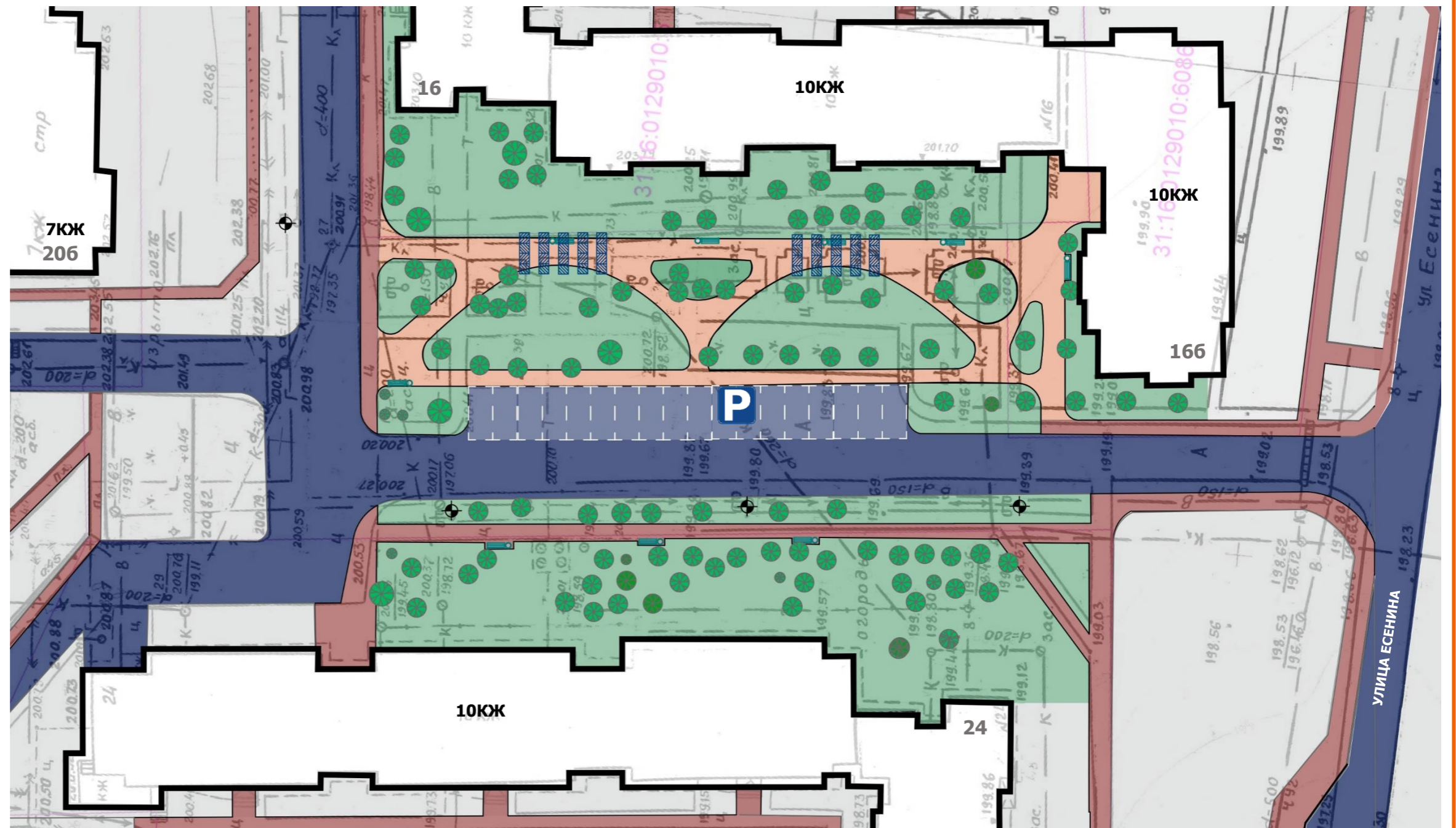
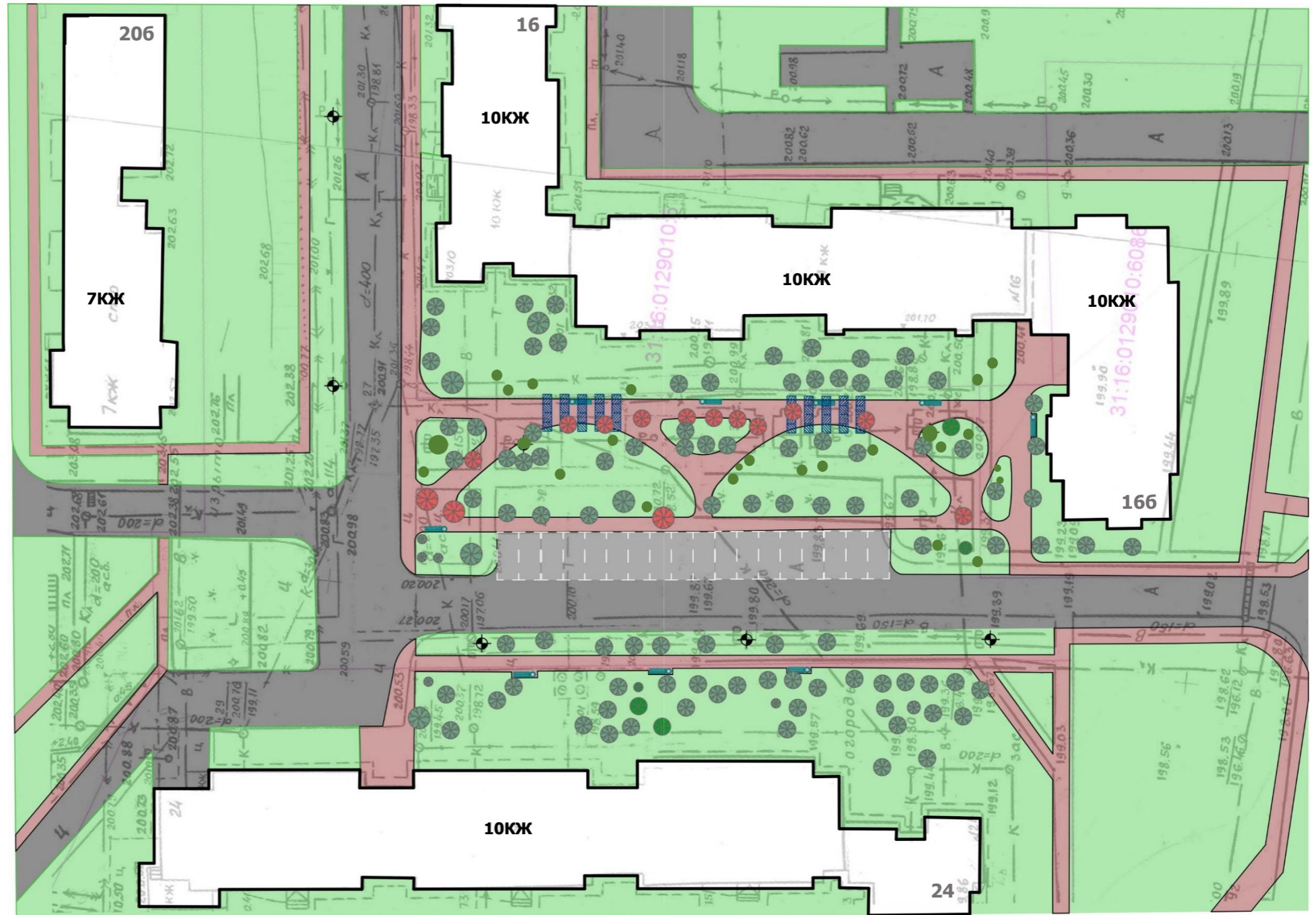




СХЕМА ОЗЕЛЕНЕНИЯ

УСЛОВНЫЕ
ОБОЗНАЧЕНИЯ К СХЕМЕ

-  Проезжая часть
-  Парковка
-  Многоквартирные жилые дома
-  Пешеходные дорожки
-  Газон
-  Существующее дерево
-  Существующее дерево под спил
-  Опора освещения
-  Пергола





УСЛОВНЫЕ ОБОЗНАЧЕНИЯ К СХЕМЕ



Парковый светильник Размер: 3500x200x90



Парковая скамья
Размер: 2000x1030x950



Пергола
Размер 4000x4000x1000



Парковая урна высота 700мм

СХЕМА РАССТАНОВКИ МАФ





ЭЛЕМЕНТЫ И УЗЛЫ

