



УПРАВЛЕНИЕ АРХИТЕКТУРЫ  
И ГРАДОСТРОИТЕЛЬСТВА  
ГОРОДА БЕЛГОРОДА

# **Прибрежная территория пруда «Болтушка»**

Белгород, 2020



## I. Раздел «ПРЕДПРОЕКТНЫЙ АНАЛИЗ»

- 1.1 Ситуационная схема
- 1.2 Фотофиксация существующего состояния
- 1.3 Анализ существующей застройки с отражением пешеходной сети
- 1.4 Анализ транспортно-пешеходной сети
- 1.5 Анализ существующего озеленения

## II. Раздел «ПРОЕКТНОЕ ПРЕДЛОЖЕНИЕ»


- 2.1 План благоустройства территории в масштабе 1:500
- 2.2 Фрагменты благоустройства территории
- 2.3 Схема транспортно - пешеходной сети
- 2.4 Перечень элементов благоустройства
- 2.5 Визуализация



УПРАВЛЕНИЕ АРХИТЕКТУРЫ  
И ГРАДОСТРОИТЕЛЬСТВА  
ГОРОДА БЕЛГОРОДА

# I. РАЗДЕЛ

## «ПРЕДПРОЕКТНЫЙ АНАЛИЗ»



ПРОЕКТИРУЕМЫЙ ОБЪЕКТ





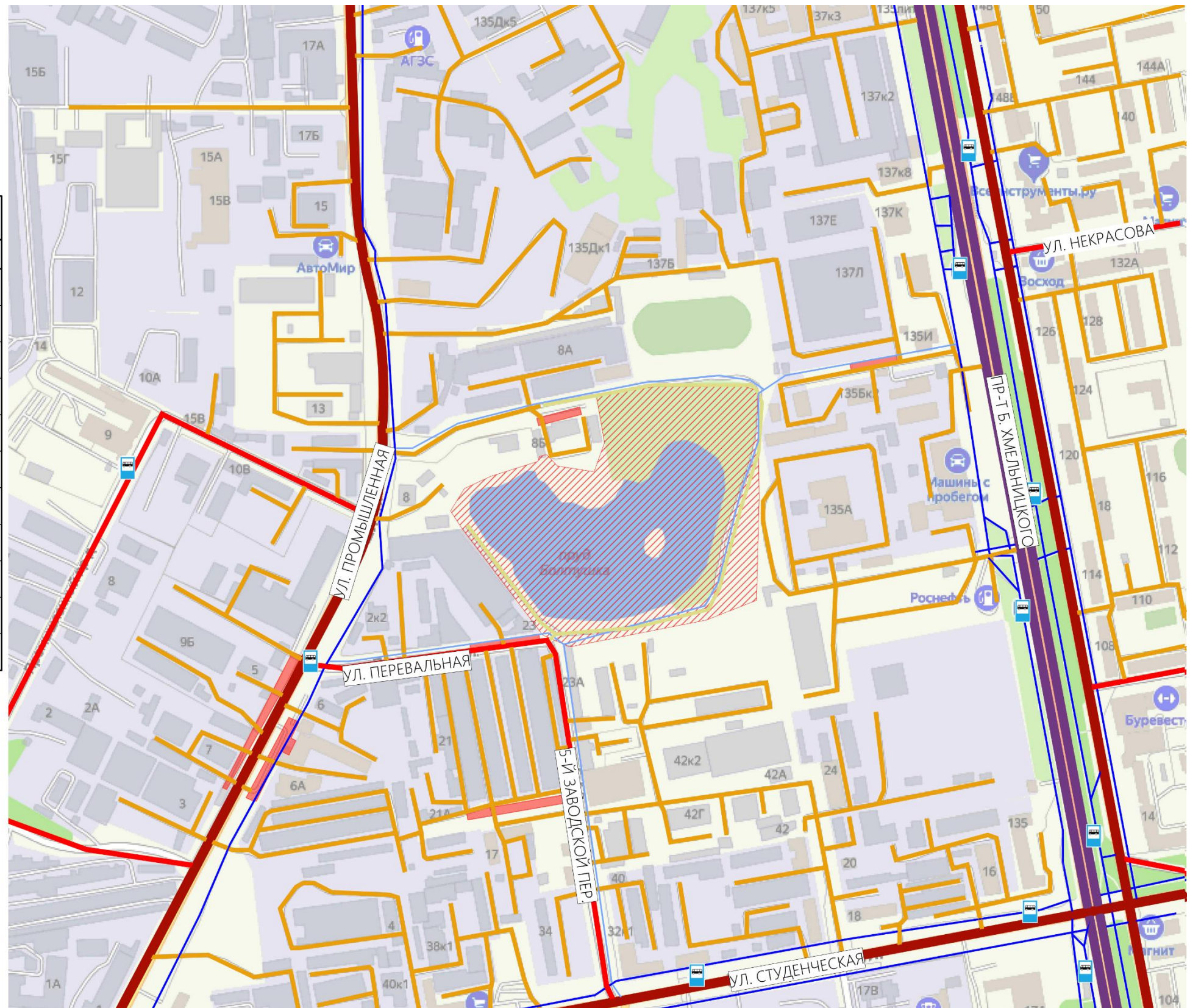








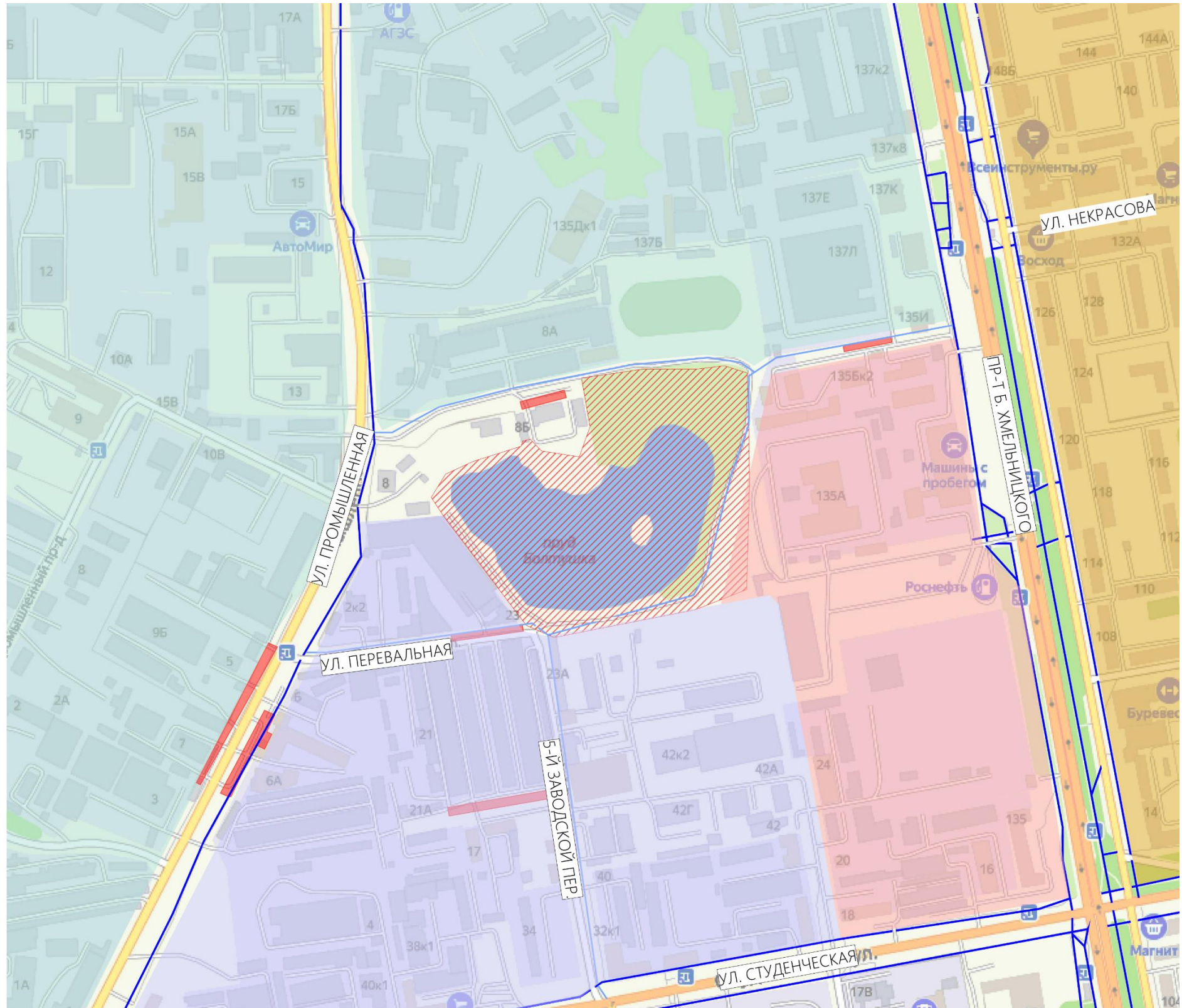
Условные обозначения	
Графическое обозначение	Наименование
	Граница благоустройства
	Парковочное пространство
	Здания и сооружения
	Основные пешеходные потоки
	Второстепенные пешеходные потоки
	Остановки общественного транспорта
	Максимально загруженные транспортные потоки
	Основные транспортные потоки
	Проезды и и переулки
	Второстепенные проезды
	Не обустроенные проезды







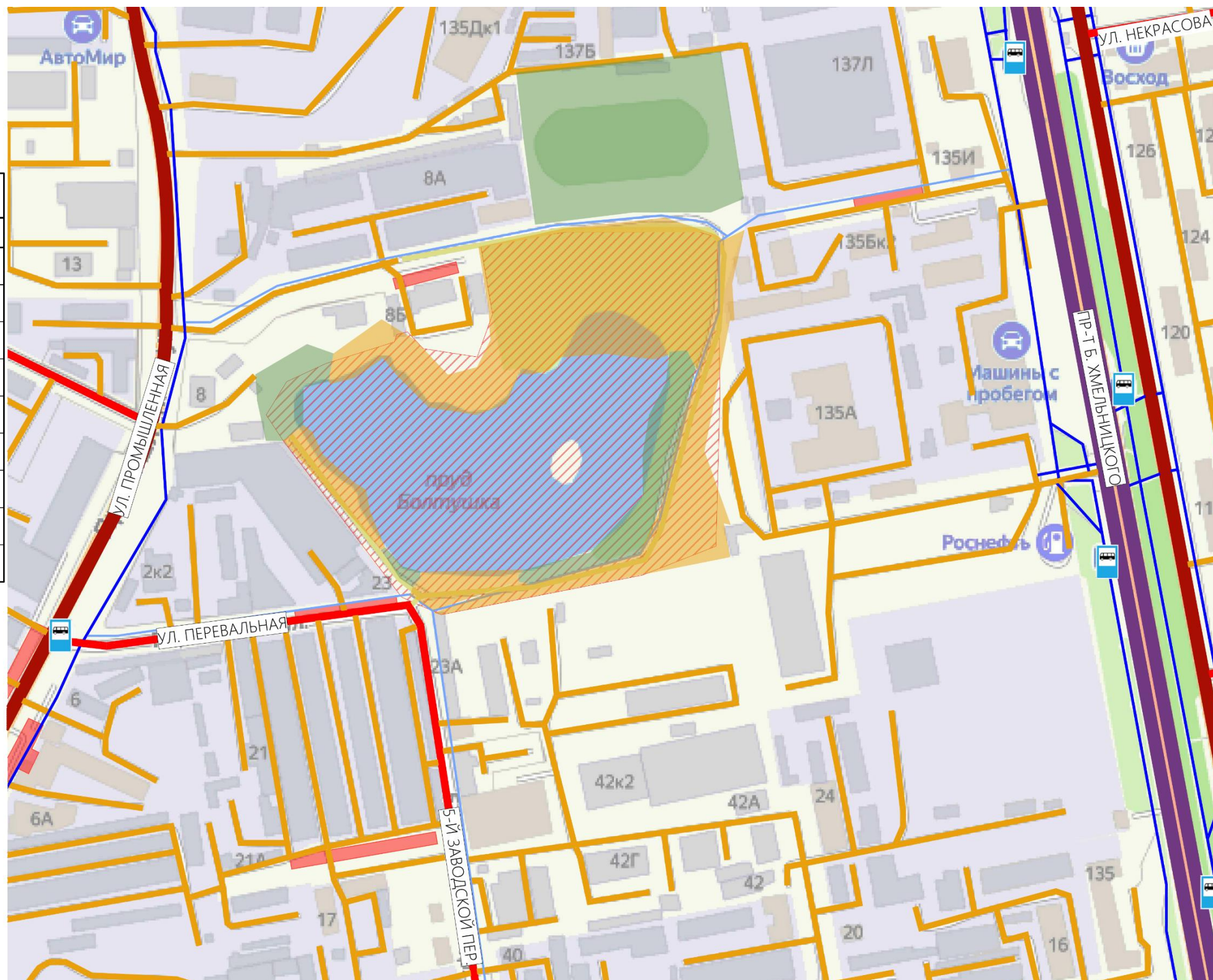
Условные обозначения	
Графическое обозначение	Наименование
	Граница благоустройства
	Парковочное пространство
	Здания и сооружения
	Основные пешеходные потоки
	Второстепенные пешеходные потоки
	Остановки общественного транспорта
	Коммунально-складские организации
	Промышленные предприятия
	Инженерные и транспортные организации
	Многоэтажная жилая застройка







Условные обозначения	
Графическое обозначение	Наименование
	Граница благоустройства
	Парковочное пространство
	Здания и сооружения
	Основные пешеходные потоки
	Второстепенные пешеходные потоки
	Остановки общественного транспорта
	Деревья и кусты(существ.)
	Участки с удовлетворительным состоянием озеленения
	Участки с плохим состоянием озеленения







УПРАВЛЕНИЕ АРХИТЕКТУРЫ  
И ГРАДОСТРОИТЕЛЬСТВА  
ГОРОДА БЕЛГОРОДА

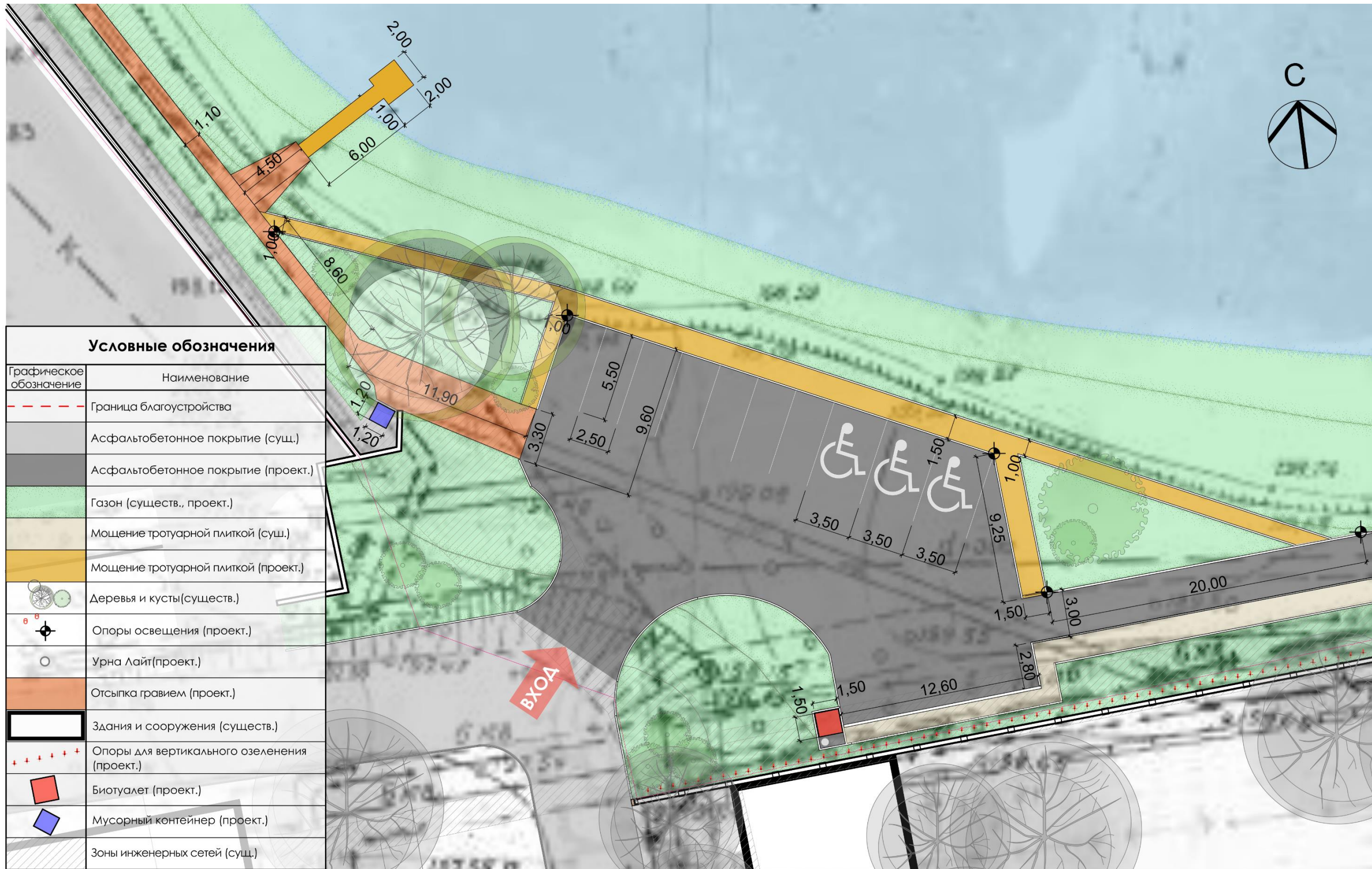
## II. РАЗДЕЛ

«ПРОЕКТНОЕ ПРЕДЛОЖЕНИЕ»





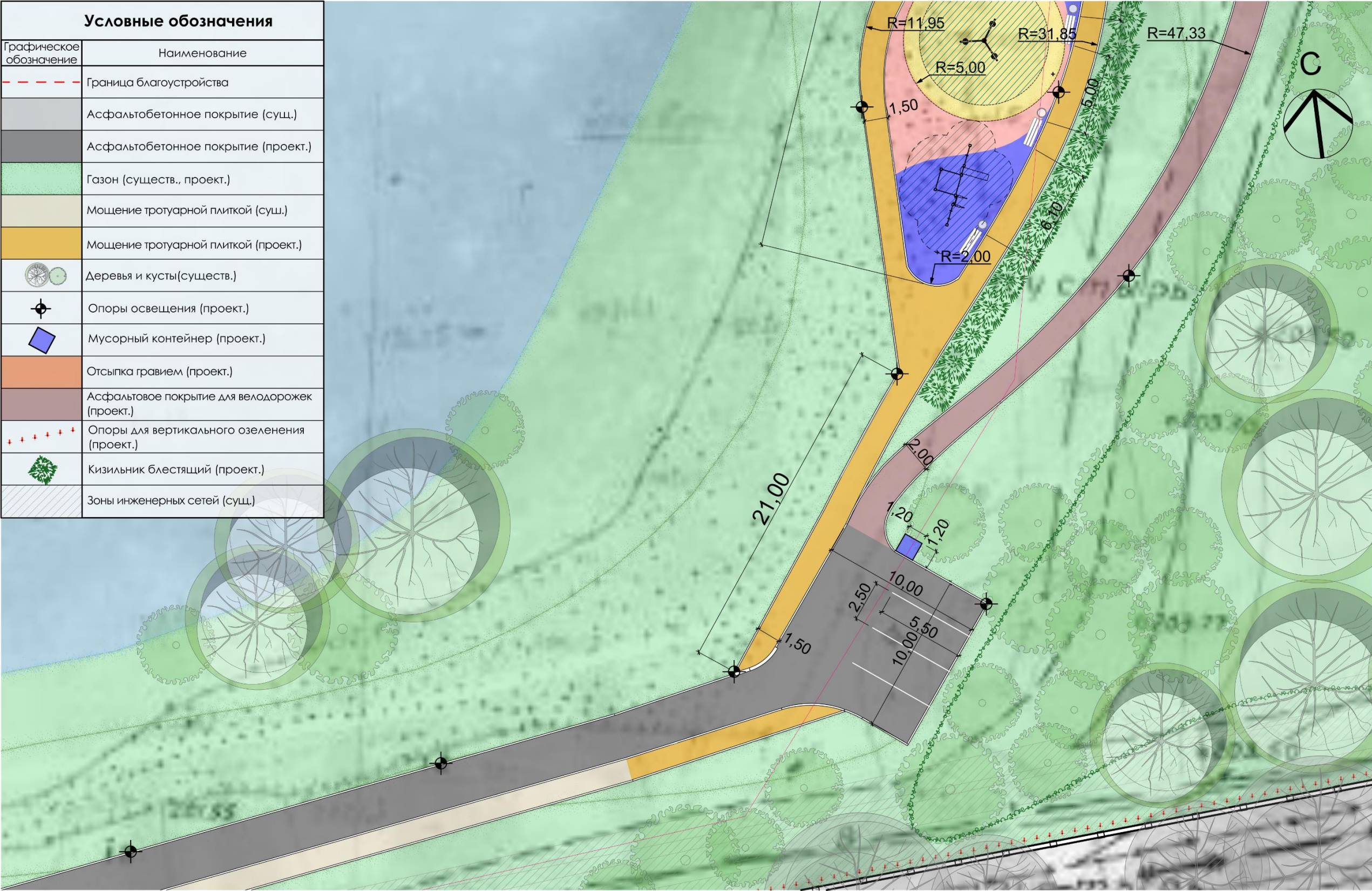








Условные обозначения	
Графическое обозначение	Наименование
	Граница благоустройства
	Асфальтобетонное покрытие (сущ.)
	Асфальтобетонное покрытие (проект.)
	Газон (сущест., проект.)
	Мощение тротуарной плиткой (сущ.)
	Мощение тротуарной плиткой (проект.)
	Деревья и кусты(сущест.)
	Опоры освещения (проект.)
	Мусорный контейнер (проект.)
	Отсыпка гравием (проект.)
	Асфальтовое покрытие для велодорожек (проект.)
	Опоры для вертикального озеленения (проект.)
	Кизильник блестящий (проект.)
	Зоны инженерных сетей (сущ.)





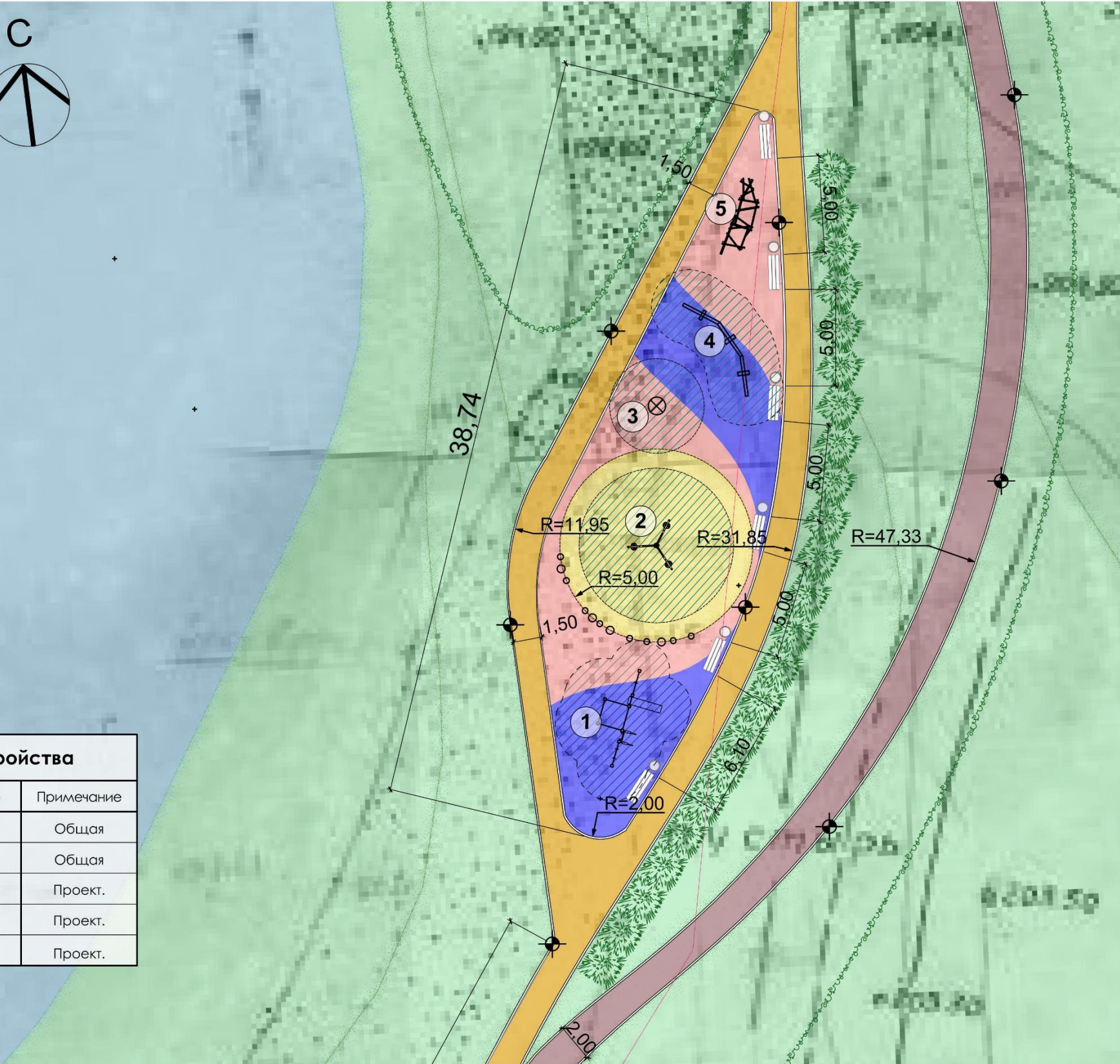


Экспликация		
№ п/п	Наименование	Примечание
1	Спортивный комплекс	
2	Комбинация карусель	
3	Карусель	
4	Комбинация качелей	
4	Детское игровое оборудование	



Условные обозначения	
Графическое обозначение	Наименование
	Граница благоустройства
	Асфальтовое покрытие для велодорожек (проект.)
	Травмобезопасное резиновое покрытие (проект.)
	Мощение тротуарной плиткой (проект.)
	Песчаное покрытие площадки (проект.)
	Газон (существ., проект.)
	Зоны безопасности элементов благоустройства
	Парковая скамья с урной
	Опоры освещения (проект.)
	Деревья и кусты(существ.)
	Кизильник блестящий (проект.)

Технико-экономические показатели благоустройства				
№ п/п	Наименование	Ед. изм.	Количество	Примечание
1	Площадь благоустройства	м²	65 115	Общая
2	Площадь мощения тротуарной плиткой	м²	587	Общая
3	Площадь травмобезопасного резинового покрытия	м²	58	Проект.
4	Площадь песчаного покрытия	м²	125	Проект.
5	Площадь покрытия велодорожки	м²	552	Проект.







Условные обозначения	
Графическое обозначение	Наименование
	Граница благоустройства
	Парковочное пространство
	Здания и сооружения
	Пешеходные пути
	Транспортные пути
	Велосипедные пути







**Скамья парковая сруб  
2 вида**



**Урна антивандальная**



**Спортивный комплекс**



**Трехместная карусель**



**Детский игровой комплекс**



**Детские качели**



**Детская карусель**



**Фонарь уличный «Мегаполис»**





























































